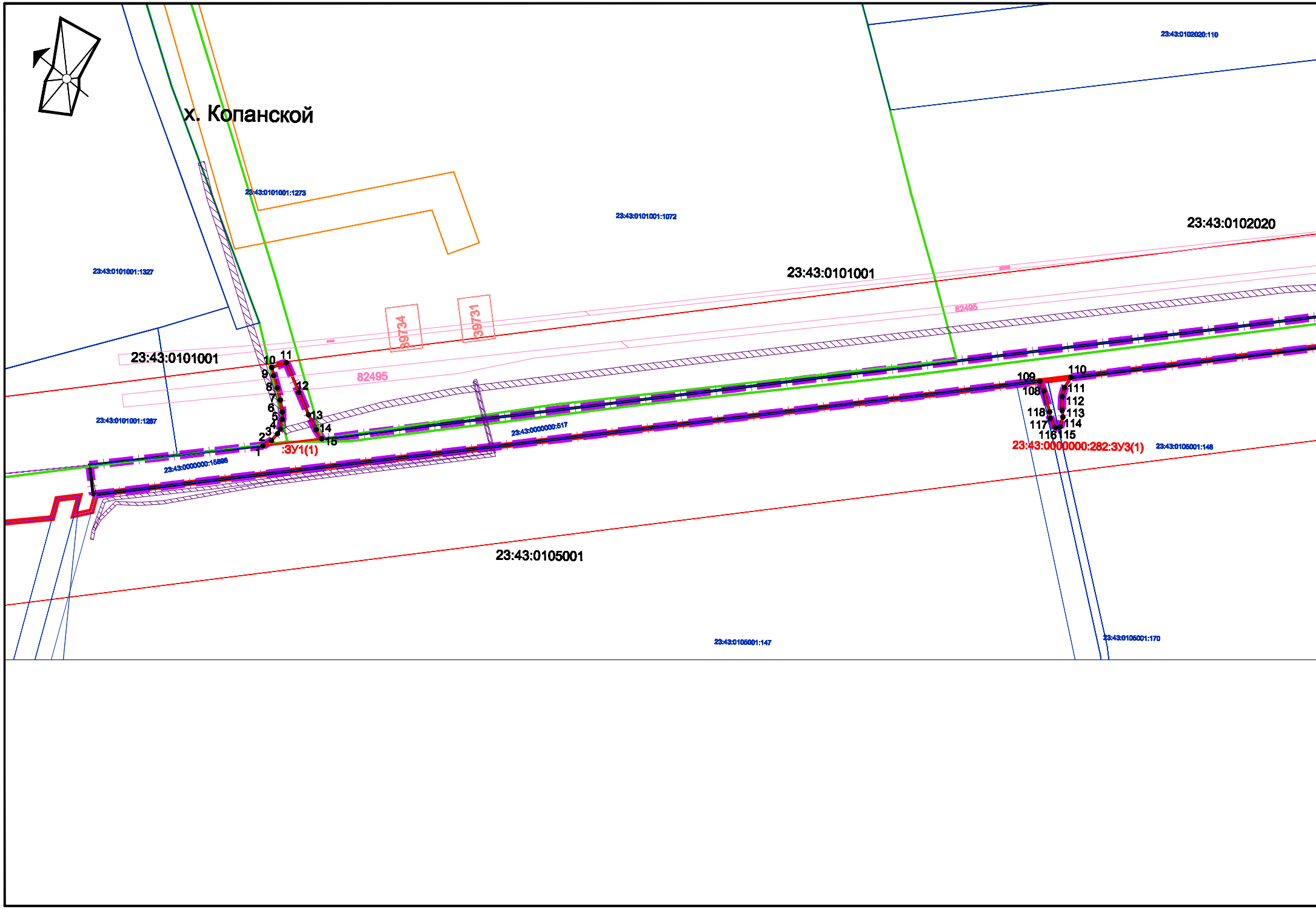
х. Копанской
23:43:0102020:110
23:43:0101001:1273
23:43:0101001:1072
23:43:0102020
23:43:0101001
23:43:0101001:1327
39734
39731
82495
82495
23:43:0101001
10
11
9
8
12
7
6
5
4
3
2
1
13
14
15
:ЗУ1(1)
23:43:0101001:1267
23:43:0000000:517
23:43:0000000:15896
109
110
108
111
112
118
113
117
114
116
115
23:43:0000000:282:ЗУ3(1)
23:43:0105001:148
23:43:0105001
23:43:0105001:147
23:43:0105001:170

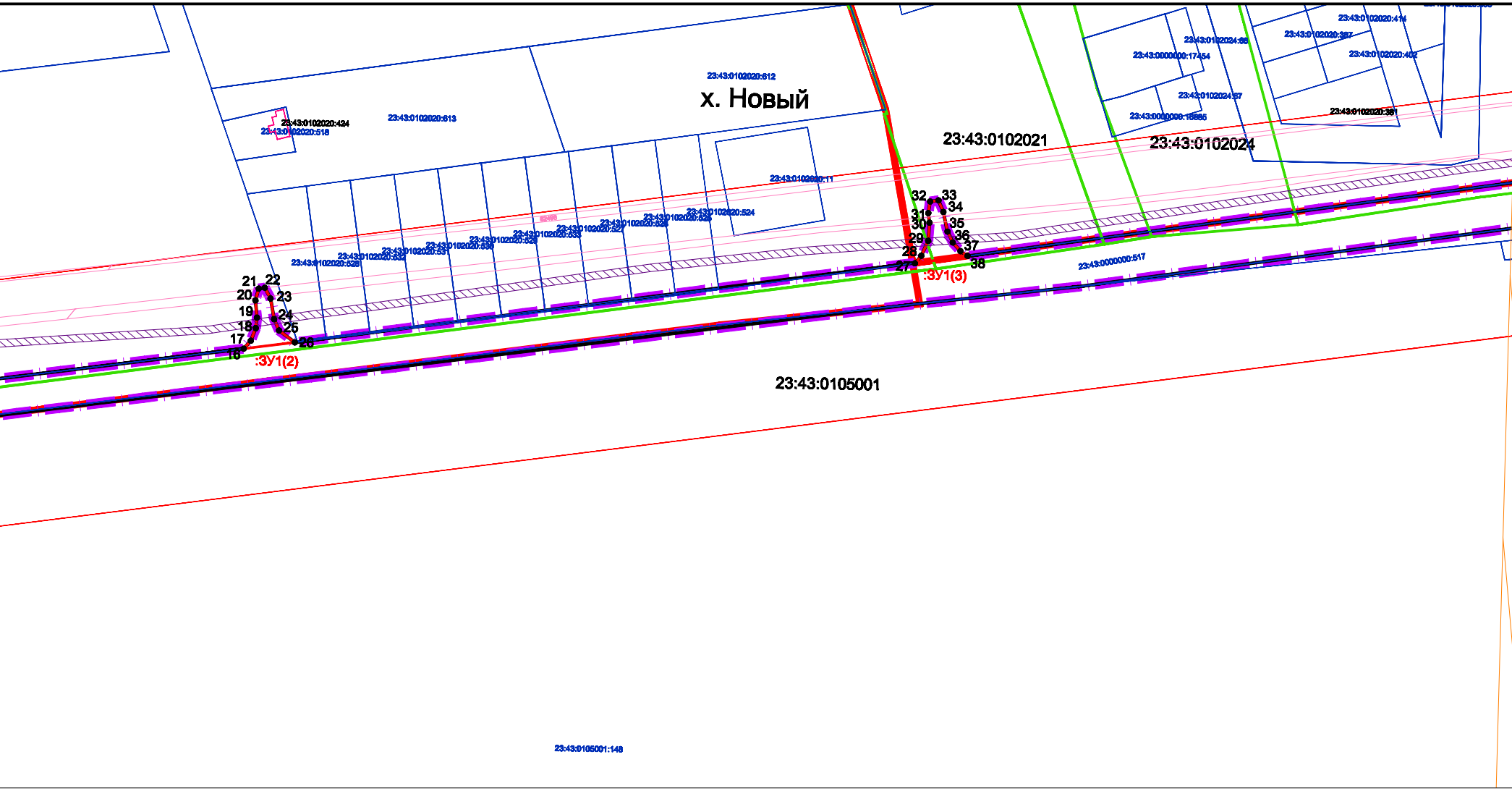
23:43:0102020:612
х. Новый
23:43:0102020:424
23:43:0102020:518
23:43:0102020:613
23:43:0102020:11
23:43:0102020:524
23:43:0102020:525
23:43:0102020:526
23:43:0102020:527
23:43:0102020:533
23:43:0102020:529
23:43:0102020:530
23:43:0102020:531
23:43:0102020:532
23:43:0102020:528
23:43:0102021
23:43:0102024
23:43:0102024:66
23:43:0000000:17454
23:43:0102024:67
23:43:0000000:15665
23:43:0102020:414
23:43:0102020:397
23:43:0102020:402
23:43:0102020:381
21
22
20
23
19
24
18
25
17
26
16
:ЗУ1(2)
32
33
34
31
35
30
36
29
37
28
27
38
:ЗУ1(3)
23:43:0000000:517
23:43:0105001
23:43:0105001:148

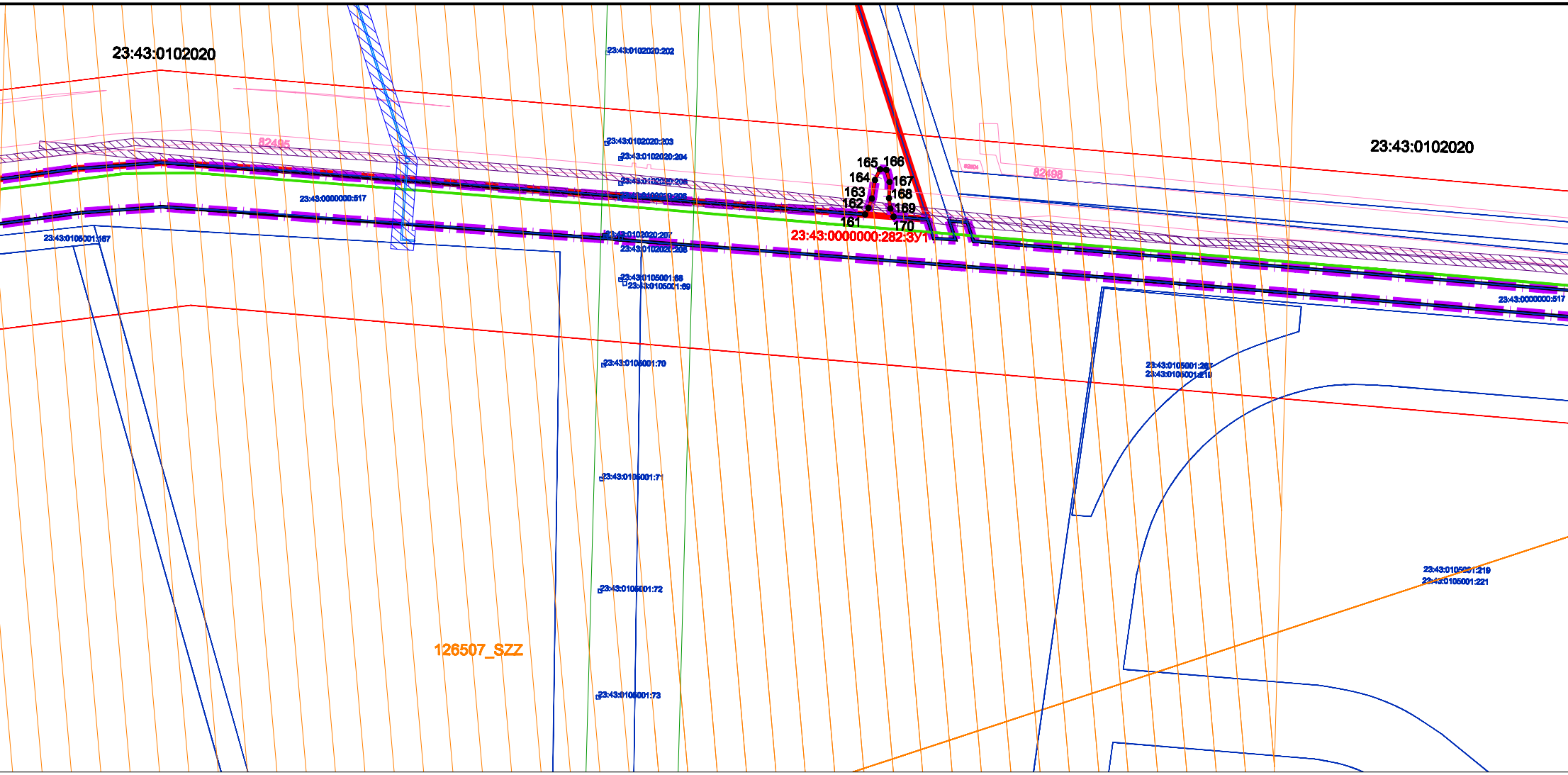
23:43:0102020
23:43:0102020
23:43:0102020:202
23:43:0102020:203
23:43:0102020:204
23:43:0102020:205
23:43:0102020:206
23:43:0102020:207
23:43:0102020:208
23:43:0105001:68
23:43:0105001:69
23:43:0105001:70
23:43:0105001:71
23:43:0105001:72
23:43:0105001:73
23:43:0000000:517
23:43:0000000:517
23:43:0105001:167
23:43:0105001:267
23:43:0105001:219
23:43:0105001:219
23:43:0105001:221
82495
82498
165
166
164
167
163
168
162
169
161
170
23:43:0000000:282:ЗУ1
126507_SZZ

Условные обозначения

▬	граница проектирования
▬	граница образуемого земельного участка,
▬	проектируемая красная линия
23:43:0106001	граница кадастрового квартала, номер
23:43:000000:167	граница земельного участка, номер
23:43:0106012:1900	граница ОКС и согласно сведений ГКН, номер
▬	граница населенного пункта
:ЗУ1	обозначение образуемого земельного участка
:ЗУ1(1)	обозначение многоконтурного земельного участка
1●	обозначение характерной точки образуемого земельного участка

Границы зон с особыми условиями использования территории

▨	граница охранных зон инженерных коммуникаций
23.43.2.277	граница охранной зоны предприятий, номер
▬	граница охранных зон 1- го и 2-го пояса СЗЗ
4020	граница охранных зон проектируемого газопровода
▨	граница охранной зоны проектируемого водопровода

Компоновочная схема

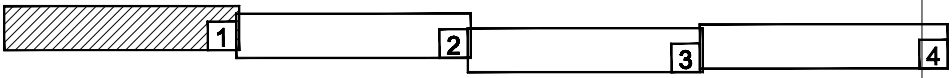

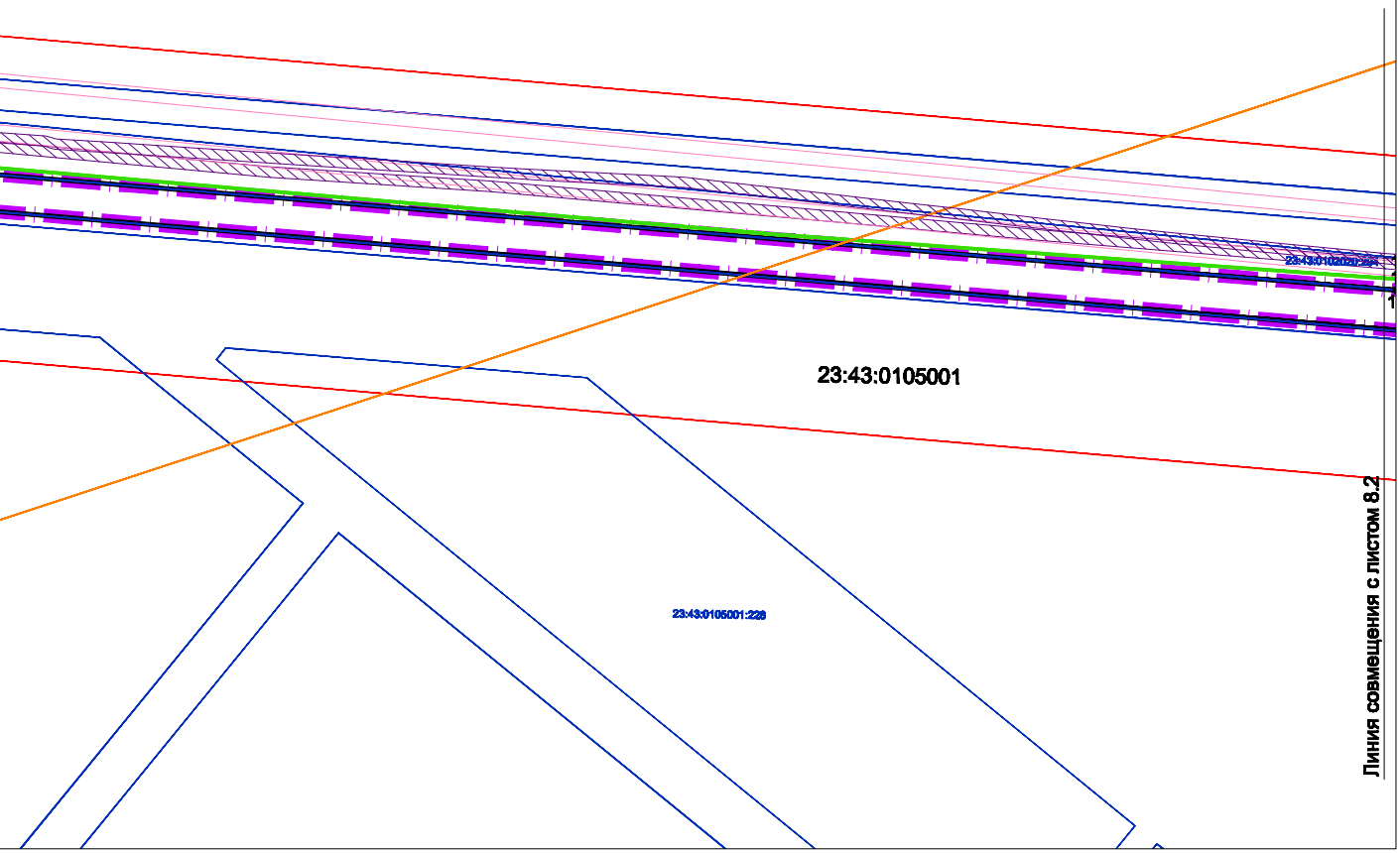
23:43:0102020:294
1
23:43:0105001
23:43:0105001:228
Линия совмещения с листом 8.2

Примечания см. лист 8.4

						МЗ-484/2017-ДПТ/ЛО
						Проект межевания территории для размещения линейного объекта (автомобильной дороги, сетей инженерно-технического обеспечения) подъездная дорога к хутору Копанскому в городе Краснодаре
Изм.	Кол.уч.	Лист	№ док.	Подпись	Дата	
ГИП		Тесарян А.Г.				Основная часть
Вед.спец.		Корнет И.В.				
						Чертеж межевания территории М 1:2000
Н.контр.		Тесарян А.Г.				

стадия	лист	листов
ПМТ	9.1	4

МБУ "Институт Горкадастрпроект"